



| | |
|---|--|
| <p>Projekttitle: Ortsmitte Clüversborstel</p> | <p>Nr.: C 01 Ortsteil: Clüversborstel</p> |
| <p>Zielsetzung:</p> <ul style="list-style-type: none"> • Gestaltung des Dorfmittelpunktes im historischen und (fast) geographischen Zentrum Clüversborstels. • Schaffung eines Identifikationsmerkmals für die Einwohner. • Weg vom Image der Partymeile. | |
| <p>Kurzbeschreibung: Die Planung für den Ortsmittelpunkt teilt sich in Gestaltung und Nutzung.</p> <p>1 Maßnahme: Verlegung der Schulbushaltestelle von der K204 in die Straße An der Burg in Höhe DGH.</p> <p>2 Maßnahme Aufpflasterung der Straße An der Burg und angrenzendem Rübenkampsweg bis Meiers Hühnerstall mit (noch auszuwählenden) Altstadtpflaster. Mit dem gleichen Steinen werden auch die angrenzenden Bürgersteige gepflastert. Inkl. der Fußweg um den Schulhof. Es wird kein Hochbord eingebaut.</p> <p>3 Maßnahme Schaffung einer Einbahnstraßenregelung. Die Straße An der Burg ist in der Ost/West-Richtung nur von Osten, in der Nord/Süd-Richtung nur von Norden befahrbar. Sollte es wegen des zu erwartenden erhöhten LKW-Verkehrs so nicht möglich sein, ist auch eine umgekehrte Regelung möglich. In dem Falle müsste aber die Schulbushaltestelle auf die Feuerwehr-Seite gelegt werden.</p> <p>4 Maßnahme Schaffung eines neuen Dorfweihers als Ersatz für den 1956 zugeschütteten. Dieser Weiher wird nicht mehr die Ausmaße des „alten“ haben, sondern wird nur den SO-Teil des Schulhofes einnehmen.</p> <p>5 Maßnahme Abgrenzung des KFZ- vom Fußgängerbereich durch (Hoch-) Beete mit Kräuterbepflanzung und Anpflanzung von Laubbäumen. Hier ist die Möglichkeit gegeben als Haltepunkt des Kräuterradweges akzeptiert zu werden.</p> <p>6 Maßnahme Anlegen einer Sitz-Unterstellmöglichkeit an der östlichen Seite des Schulhofes, wo sich jetzt das Schulbushäuschen befindet.</p> |      |




Projekttitle:
Ortsumite Clüversborstel

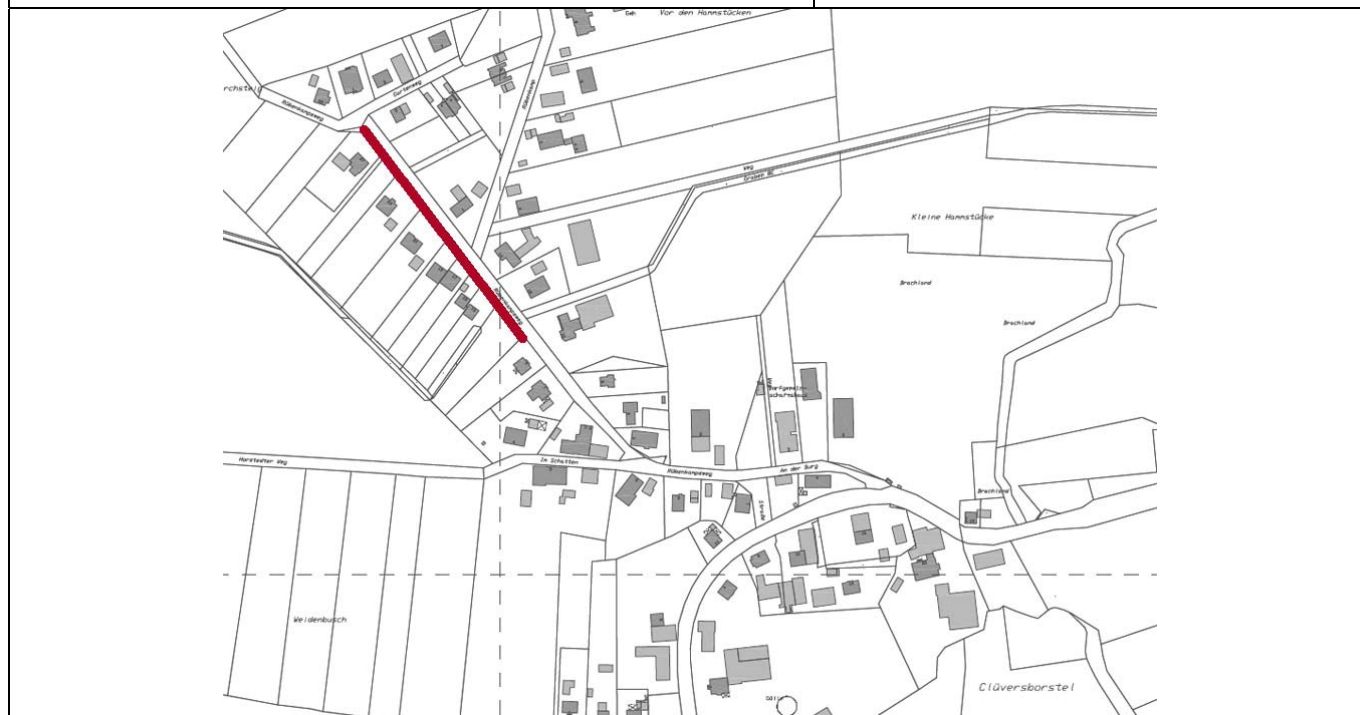
Nr. : C 01

Ortsteil: Clüversborstel





| | |
|---|---|
| <p>Projekttitle: Fußweg Rübenkampsweg</p> | <p>Nr. : C 02 Ortsteil: Clüversborstel</p> |
| <p>Zielsetzung: Fußgängern und Radfahrer die Möglichkeit geben, den Rübenkampsweg relativ gefahrlos zu befahren/ begehen</p> |  |
| <p>Kurzbeschreibung: Schaffung eines verkehrssicheren Fußweges entlang des Rübenkampsweges bis in Höhe Gartenweg. Aufpflasterung des kombinierten Rad-/Fußweges mit dem gleichen Pflaster wie in der Dorfmitte. Das schafft in beide Richtungen eine räumliche Beziehung.</p> <p>Anmerkung: Ortsbildprägende Bäume sollen erhalten werden.</p> | |





Projekttitlel: Neugestaltung des Kreuzungsbereiches
Rübenkampsweg zum Gartenweg

Nr. : C 03

Ortsteil: Clüversborstel

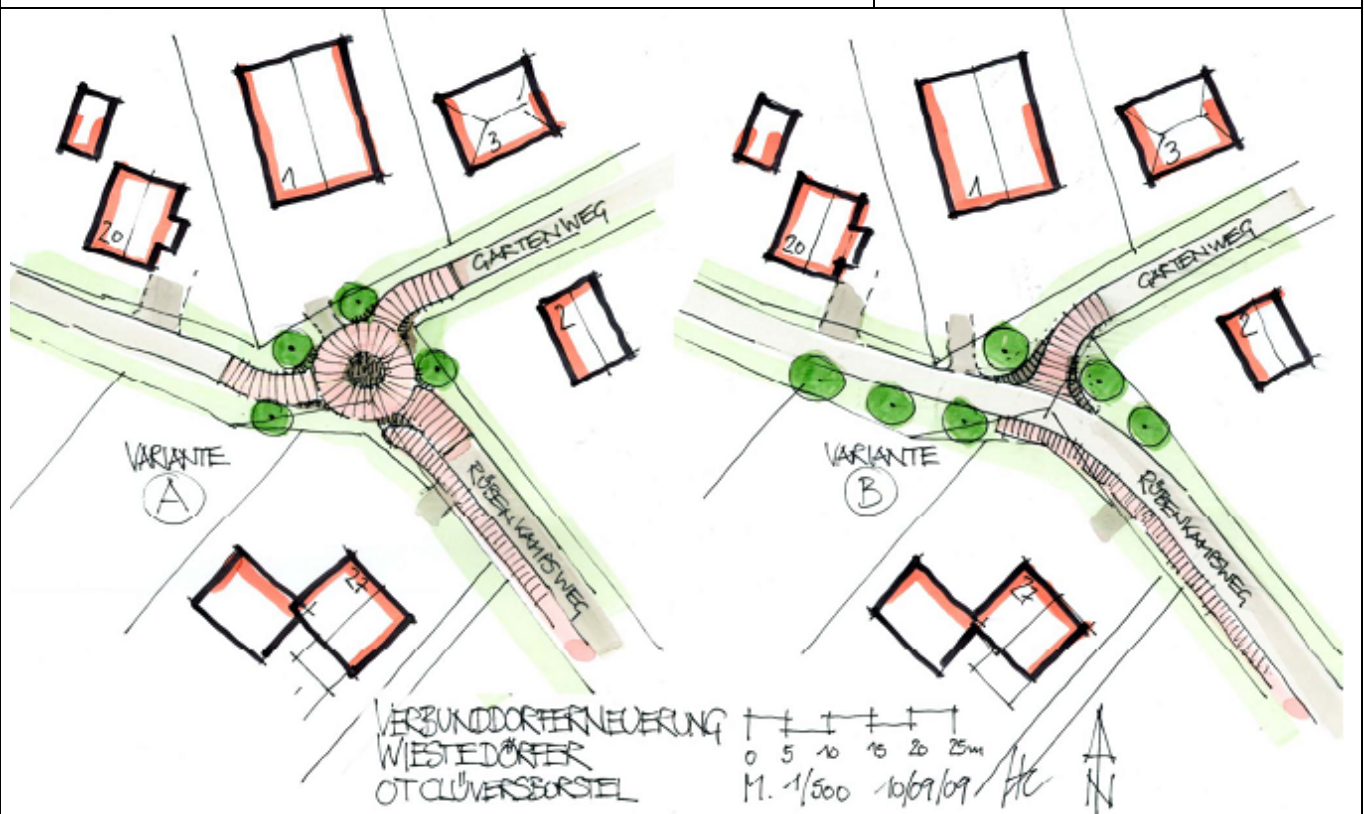
Zielsetzung:

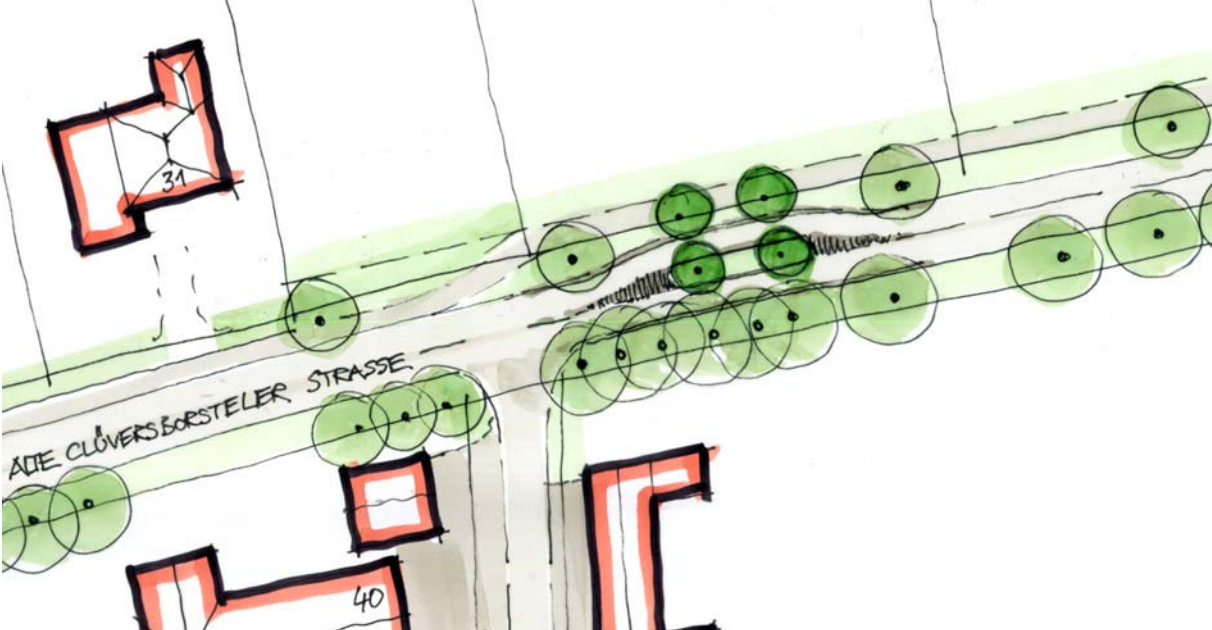
- Verbindung des Gartenweges über eine gleiche Aufpflasterung im Kreuzungsbereich Rübenkampsweg – Gartenweg
- Der Gartenweg sollte mit einer festen Fahrbahndecke versehen werden

Kurzbeschreibung:




Ausbau der Kreuzung Rübenkampsweg – Gartenweg zum überfahrbaren Minikreislauf mit der gleichen Aufpflasterung wie im Gartenweg und im Fußweg des Rübenkampsweges. Das bewirkt eine optische Einengung, die hoffentlich zu einer Verkehrsberuhigung führt.

Aufpflasterung des Gartenweges mit dem gleichen Pflaster wie in der Dorfmitte.
Das schafft eine zusätzliche Anbindung an den Ort



| | |
|--|--|
| <p>Projekttitlel: Verkehrsberuhigung</p> | <p>Nr. : C 04 Ortsteil: Clüversborstel</p> |
| <p>Zielsetzung: Herabsetzung der Fahrgeschwindigkeit in den Ortsausgängen</p> <p>Kurzbeschreibung:</p> <p>1 Maßnahme Einbau einer Verkehrsinsel im östlichen Ortseingang der K204 ca. 20-30 Meter vor der Einmündung in den Uhlenkampsweg. (sh. Skizze)</p> <p>2 Maßnahme Anpflanzung eines Baumtores im „Brook“ zur optischen Einengung des Straßenverlaufes. Die Bäume sollten zwischen Fuß-/Radweg und Straße gepflanzt werden. Herausnahme von Nadelbäumen an der K204 im „Brook“, die die Ausbildung der Laubbaumkronen verhindern. Aufstellung eines 70km/h-Schildes vor den „Brook“. Eventuell sollte das Ortsschild vor dem „Brook“ aufgestellt werden.</p> <p>3 Maßnahme Errichtung eines Baumtores in Höhe G.Röhrs/W.Bösen</p> |   |
|  <p style="text-align: center;">Östlicher Ortseingang aus Richtung Schleeßel</p> | |



| | |
|--|--|
| Projekttitlel: Dachsanierung Dorfgemeinschaftshaus | Nr. : C 05 Ortsteil: Clüversborstel |
| Zielsetzung: <ul style="list-style-type: none">■ Erhalt der Infrastruktur■ Gebäudesanierung und gestalterische Aufwertung■ Asbestsanierung■ Energetische Verbesserung |  |
| Kurzbeschreibung: <p>Das Dach des Dorfgemeinschaftshauses ist undicht und muss saniert werden. Zur nachhaltigen Sanierung und zur gestalterischen Aufwertung wird die Eindeckung mit Titanzink (bewittert) vorgeschlagen.</p> |   |
| | |